



UNIONE EUROPEA
Fondi Strutturali e di Investimento Europei



Direzione centrale Pianificazione e gestione del territorio – sito Unesco
servizio pianificazione urbanistica generale

ORIGINALE

DETERMINAZIONE DIRIGENZIALE

n. 4 del 18 dicembre 2018

Oggetto: Affidamento mediante trattativa diretta con un unico operatore economico ai sensi dell'art. 36 comma 2 lett. a) del D.Lgs. 50/2016, attraverso la piattaforma MEPA, della fornitura di licenze "Recovery e aggiornamento licenze ESRI del comune di Napoli e affiancamento per la configurazione", nell'ambito del progetto "Piattaforma partecipativa e di gestione digitale dell'ambiente e del territorio" – Progetto finanziato dai fondi PON Metro 2014-2020 – CUP: B61B17000230006 SmartCIG: Z3124850B2

Assunzione dell'impegno di spesa di euro 47.580,00

Pervenuta al Servizio Finanziario

in data

29 DIC. 2018

prot.n. 02/2415

Registrata all'indice generale

27 DIC. 2018

n.

del

N. 2207



2

Il dirigente del servizio Pianificazione urbanistica generale Andrea Ceudech

Preso atto che, con disposizione n. 1 del 20 gennaio 2017, il Direttore Generale, responsabile dell'Organismo Intermedio, ha approvato il "Piano Operativo della Città di Napoli", che individua le operazioni (progetti) da realizzare nell'ambito del PON Metro;

che con disposizione n. 21 del 1° giugno 2017, il Direttore Generale, ha ammesso a finanziamento il progetto NA1.1.1.I "Piattaforma partecipativa e di gestione digitale dell'ambiente e del territorio", di cui al citato Piano Operativo della Città di Napoli, per l'importo di € 800.000,00, individuando il servizio Pianificazione urbanistica generale quale struttura competente per l'avvio e l'attuazione del progetto, l'adozione di tutti provvedimenti consequenziali per l'avvio e l'attuazione del progetto medesimo, e che per il progetto è stato assegnato il codice CUP B61B17000230006

che con ~~Disposizione n. 4 del 3 agosto 2017~~, è stato approvato il ~~Quadro Economico dell'operazione~~, secondo le modalità previste all'allegato 29 del Manuale delle procedure operative dell'AdG (MOP);

che con disposizione n.38 del 27 dicembre 2017 il Direttore Generale, responsabile dell'Organismo Intermedio, ha approvato il "Piano Operativo della Città di Napoli - versione 3.0", allegato n.5 all'Atto di Delega, che individua i progetti da realizzare nell'ambito del PON Metro 2014 - 2020;

che il Direttore Generale - responsabile dell'Organismo Intermedio PON Metro con Disposizione n.25 del 08/08/2018 ha preso atto della modifica al Quadro Economico approvata con determinazione n.3 del 03/08/2018 del dirigente del servizio Pianificazione urbanistica generale, come di seguito riportato:

Quadro economico Progetto NA1.1.1.I "Piattaforma partecipativa e di gestione digitale dell'ambiente e del territorio"	
Voci di spesa	Importo (€)
Materiali inventariabili	100.000,00
Materiale di consumo	5.000,00
Costi per elaborazioni dati	
Personale non dipendente da destinare allo specifico progetto	
Servizi esterni (compresi lavori)	490.000,00
Missioni	
Convegni	
Pubblicazioni	
Costi forfettizzati e spese generali	28.000,00
Consulenze e spese di deposito (per brevetti)	
Pagamento tasse deposito o mantenimento per brevetti	
IVA	130.900,00
Altro	46.100,00
TOTALE	800.000,00

che nell'ambito del progetto NA1.1.1.I denominato "Piattaforma partecipativa e di gestione digitale dell'ambiente e del territorio", con determina dirigenziale n.1 del 2 agosto 2018 del

ma



UNIONE EUROPEA
Fondi Strutturali e di Investimento Europei

3

Servizio Pianificazione Urbanistica Generale, registrata all'indice generale al n.1234 in data 6 agosto 2018, è stata indetta la procedura ex art. 36 comma 2 lett. a) del D.Lgs. 50/2016, tramite trattativa diretta (TD) su MEPA, per l'appalto della fornitura in oggetto;

che con la medesima determinazione n.1 del 2 agosto 2018 è stata prenotata la spesa per complessivi € 47.824,00, comprensivi di IVA al 22% (€ 39.200,00 oltre IVA al 22% per € 8.624,00) sul capitolo 299111/12, denominato PON Metro 2014-2020 Asse 1 Agenda Digitale progetto NA1.1.1.I (vincolo entrata capitolo 404783) - Missione 1 - Programma 8 - Titolo 2 - Piano dei Conti 01.08-2.02.03.02.001, Bilancio Pluriennale 2018-2020, E.F. 2018;

Dato atto che

in data 04/09/2018 è stata lanciata sul MEPA la TD n.604294 relativa all'affidamento in argomento, e che è pervenuta l'offerta da parte dell'azienda invitata Esri Italia spa;

con verbale n.1 del 04/10/2018 il RUP non ha ritenuto soddisfacente l'offerta presentata da Esri Italia e la stessa è stata pertanto rifiutata;

in data 04/10/2018 è stata lanciata sul MEPA una seconda Trattativa Diretta con la Esri Italia - n.633253;

in data 08/10/2018 il RUP ha esaminato la nuova offerta ritenendola soddisfacente e conforme alle richieste della S.A. e ha dato avvio alla verifica dei requisiti generali ex art. 80 del D,Lgs. 50/2016;

Ritenuto di dover approvare i verbali del RUP n.1 del 04 ottobre 2018 e n.2 dell' 8 ottobre 2018 con la proposta di affidamento formulata;

Rilevato che a seguito dell'offerta formulata dall'aggiudicatario e in riferimento alla disposizione di approvazione del Quadro Economico del progetto NA 1.1.1.I., di cui in premessa, occorre rideterminare la prenotazione di impegno di spesa assunta in fase di indizione della TD, come dal seguente quadro economico:

A - Importo fornitura (base d'asta)	€ 39.200,00
B - Importo al netto del ribasso determinato con la TD	€ 39.000,00
C - IVA al 22% su voce B	€ 8.580,00
D - totale fornitura inclusa IVA (B + C)	€ 47.580,04

Dato atto altresì

che le verifiche condotte ex art. 80 del D.Lgs 50/2016, compresa l'acquisizione del DURC hanno avuto esito positivo;

che non vi sono obblighi tributari pendenti ai sensi del programma 100 come da attestazione dell'UOA contrasto all'elusione ed evasione fiscale del comune di Napoli PG/2018/851820;

Verificata l'assenza di situazioni di conflitto anche potenziale, ai sensi dell'art. 6-bis L. 241/90;

attestata la regolarità e correttezza dell'attività amministrativa e contabile, ai sensi dell'art.147 bis del D.Lgs 267/2000 e dell'art.13 c.1 lett. b) e 17 c.2 lett. a) del vigente regolamento dei controlli interni del comune di Napoli approvato con delibera CC n.4 del 28/02/2013;

Visti:

- il D.Lgs n. 50/2016;
- lo statuto del Comune di Napoli ed i vigenti regolamenti interni
- l'art. 4 comma 2 del D.lgs. 165/2001;

h

- gli artt. 107 comma 2, 183 e 192 del D.lgs. 267/2000;
- la D.G.C. 146/2016 recante Linee Guida per la stipula dei contratti pubblici e degli accordi con altre pubbliche amministrazioni;
- il DL 174/2012 convertito in legge n.213/2012
- l'art. 9 comma 1 lett. a) punto 2) del D.L. N° 78/2009;
- le norme di *e.procurement* che regolano il funzionamento dei mercati elettronici.

DETERMINA

per le motivazioni espresse nella parte narrativa del presente provvedimento:

- approvare i verbali del RUP del 04 ottobre 2018 e 08 ottobre 2018 custoditi e reperibili presso il Servizio Pianificazione Urbanistica Generale del Comune di Napoli;
- affidare l'appalto per la " fornitura di licenze "Recovery e aggiornamento licenze ESRI del comune di Napoli e affiancamento per la configurazione", nell'ambito del progetto "Piattaforma partecipativa e di gestione digitale dell'ambiente e del territorio" - Progetto finanziato dai fondi PON Metro 2014-2020 CUP: B61B17000230006 SmartCIG: Z3124850B2 " in favore della società:

ESRI Italia s.p.a. con sede legale in Roma, via Casilina 98 Partita IVA 03837421001, a fronte di un importo di € 39.000,00 oltre IVA nella misura di legge pari a € 8.580,00 per un totale IVA compresa pari a € 47.580,00;

- di approvare il seguente Quadro economico rideterminato a seguito del ribasso di gara:

A - importo fornitura (base d'asta)	€ 39.200,00
B - importo al netto del ribasso determinato con la TD	€ 39.000,00
C - IVA al 22% su voce B	€ 8.580,00
D - totale fornitura inclusa IVA (B + C)	€ 47.580,00

di dare atto dell'accertamento preventivo sul capitolo 404783 di cui al comma 8 art. 183 del D.lgs. 267/2000 così come coordinato ed integrato dal D.lgs. 118/2011 e dal D.lgs.126/2014;

di impegnare la spesa per complessivi 47.580,00 (€ 39.000,00 oltre IVA al 22% per € 8.580,00) sul capitolo 299111/12, PON Metro 2014-2020 Asse 1 Agenda Digitale progetto NA1.1.1.I (vincolo entrata capitolo 404783 - Missione 1 - Programma 8 - Piano dei Conti 01.08-2.02.03.02.00);

dare atto che ai sensi dell'art. 32 comma 10 lett. b) del D.Lgs. 50/2016 il termine dilatorio c.d. "stand-still" (35 gg. Dalla comunicazione dell'aggiudicazione) per la stipula dei contratti non si applica nel caso di acquisto effettuato attraverso il mercato elettronico e che l'affidamento sarà comunicato all'affidatario ai sensi dell'art. 76 del D.Lgs. 50/2016;

di disporre che il contratto verrà perfezionato in modalità elettronica secondo le modalità previste per le gare sulla piattaforma MEPA;

di provvedere alla pubblicazione del presente atto nella sezione "Bandi di gara e avvisi pubblici" del sito web del comune di Napoli ai sensi dell'art.29 comma 1 del D.lgs. n.50/2016 e s.m.i.;

PM



UNIONE EUROPEA
Fondi Strutturali e di Investimento Europei

5

di dare atto che avverso al presente provvedimento è ammesso ricorso giurisdizionale innanzi al TAR competente per il territorio nei termine di trenta gg decorrenti dalla sua pubblicazione sul profilo del committente;

di precisare che trattasi di intervento finanziato a valere sul Programma Operativo Nazionale Città metropolitane 2014-2020 PON Metro Asse 1 Agenda Digitale Progetto NA1.1.1.I "Piattaforma partecipativa e di gestione digitale dell'ambiente e del territorio"; l'appaltatore assume gli obblighi di tracciabilità dei flussi finanziari di cui alla L. 136/2010 e s.m.i.

Il presente atto si compone di n.5 allegati per un totale di n. 28 pagine.

Il dirigente del Servizio Pianificazione Urbanistica Generale

(arch. Andrea Ceudech)



UNIONE EUROPEA
Fondi Strutturali e di Investimento Europei

6

Direzione centrale Pianificazione e gestione del territorio – sito Unesco

servizio pianificazione urbanistica generale

DETERMINAZIONE DIRIGENZIALE

n.4 del 18 dicembre 2018

Oggetto: Affidamento mediante trattativa diretta con un unico operatore economico ai sensi dell'art. 36 comma 2 lett. a) del D.Lgs. 50/2016, attraverso la piattaforma MEPA, della fornitura di licenze "Recovery e aggiornamento licenze ESRI del comune di Napoli e affiancamento per la configurazione", nell'ambito del progetto "Piattaforma partecipativa e di gestione digitale dell'ambiente e del territorio" – Progetto finanziato dai fondi PON Metro 2014-2020 – CUP: B61B17000230006 SmartCIG: Z3124850B2

Assunzione dell'impegno di spesa di euro 47.580,00

21.12.18
Prog. 158M/18

Letto l'art. 147 bis comma 1 D.lgs. 267/2000, come modificato ed integrato dal D.L. 174/2012, convertito in Legge 213/2012.

Ai sensi dell'art. 183, comma 7, D. Lgs. 267/2000, e dell'art. 147 bis comma 1 del citato decreto come modificato ed integrato dal D.L. 174/2012 convertito in legge 07.12.2012 n.213, vista la regolarità contabile, si attesta la copertura finanziaria della spesa sui seguenti interventi:

cod.bil. 01.08.2.02.03.02.001 Bil.2018 – cap. 299M/12 (IMP. 5093/18)

Data

IL RAGIONIERE GENERALE

[Handwritten signature]

segue Determina n° 4 del 18/12/2018
Indice gen. n° 2207 del 27/12/2018

DIPARTIMENTO SEGRETERIA GENERALE
SERVIZIO SEGRETERIA DELLA GIUNTA COMUNALE

La presente determinazione è stata affissa all'Albo Pretorio ai sensi dell'art. 10, comma 1, del D.lgs. 267/2000.

Dal 24/01/2019

p. IL SEGRETARIO GENERALE

[Handwritten signature]

***ALLEGATI COSTITUENTI PARTE
INTEGRANTE DELLA
DETERMINAZIONE DIRIGENZIALE
N 2207 DEL 27/12/2018***

ALLEGATI



Direzione centrale Pianificazione e Gestione del Territorio sito Unesco
Servizio Pianificazione Urbanistica Generale

ORIGINALE

DETERMINAZIONE DIRIGENZIALE

n. ~~01~~ del 02 agosto 2018

Oggetto:	Determina a contrarre art. 192 del D.lgs. 267/2000. Affidamento mediante trattativa diretta (TD) con un unico operatore economico ai sensi dell'art. 36 comma 2 lett. a) del D.Lgs. 50/2016, attraverso la piattaforma MEPA, della fornitura di licenze "Recovery e aggiornamento licenze ESRI del comune di Napoli e affiancamento per la configurazione", nell'ambito del progetto "Piattaforma partecipativa e di gestione digitale dell'ambiente e del territorio" - Progetto finanziato dai fondi PON Metro 2014-20120. Importo a base di gara € 39.200,00 oltre IVA al 22%. CUP: B61B17000230006 SmartCIG: Z3124850B2
-----------------	---

PERVENUTA AL SERVIZIO FINANZIARIO

3 AGO. 2018

02/1321

REGISTRATA ALL'INDICE GENERALE
6 AGO. 2018 N. 1234



2

Premesso che

con Decisione C(2015) 4998 del 14 luglio 2015 la Commissione Europea ha approvato il Programma Operativo Nazionale "Città Metropolitane 2014 - 2020" (PON METRO) che individua il Sindaco del Comune capoluogo come Autorità Urbana e Organismo Intermedio;

l'Agenzia per la Coesione Territoriale, in qualità di Autorità di Gestione del Programma, ha delegato le funzioni di Organismo Intermedio al Comune di Napoli, attraverso la sottoscrizione di apposita convenzione in data 1 giugno 2016;

con deliberazione n° 401 del 19 maggio 2016 la Giunta Comunale ha preso atto, tra l'altro, dello schema di Convenzione/Atto di delega con cui l'Agenzia per la Coesione Territoriale ha delegato le funzioni di Organismo Intermedio al Comune di Napoli, delle comunicazioni relative alle risorse finanziarie in capo all'Autorità Urbana del Comune di Napoli che ammontano ad Euro 86.230.000,17 - al netto della riserva di premialità, ed ha individuato il Direttore Generale pro tempore quale Responsabile dell'Organismo Intermedio PON Metro;

In data 1 giugno 2016 è stata sottoscritta la suddetta Convenzione;

con disposizione n. 1 del 20 gennaio 2017, il Direttore Generale, responsabile dell'Organismo Intermedio, ha approvato il "*Piano Operativo della Città di Napoli*", che individua le operazioni (progetti) da realizzare nell'ambito del PON Metro;

con disposizione n. 21 del 1° giugno 2017, il Direttore Generale, ha ammesso a finanziamento il progetto NAI.1.1.1 "*Piattaforma partecipativa e di gestione digitale dell'ambiente e del territorio*" per l'importo di € 800.000,00 e con Disposizione n. 26 del 9 agosto 2017, ne ha approvato il Quadro Economico;

Considerato che

il sistema informativo territoriale del Comune di Napoli è attualmente gestito mediante software GIS ESRI e gli uffici tecnici utilizzano moduli software denominati ArcGIS desktop per la georeferenziazione e l'analisi dei dati relativi a tematiche urbanistiche, ambientali e in generale attinenti al territorio;

per la pubblicazione su web di mappe e informazione cartografica fu acquisita, nell'ambito del progetto di e-government denominato PMM portale metropolitano multicanale, attivata nel 2006, una licenza software ESRI ArcIMS utilizzata quale Internet Map Server e nel contempo realizzato un applicativo web-gis che espone contenuti derivanti da banche dati territoriali connesse al quadro urbanistico e di vincolo per il territorio del solo comune di Napoli;

per il funzionamento della *Piattaforma partecipativa e di gestione digitale dell'ambiente e del territorio* risulta necessario incrementare i set di dati territoriali, estesi all'ambito metropolitano, attraverso la configurazione di strumenti di visura web aggiornati e di applicativi per il rilevamento dei lineamenti del territorio;

Ritenuto che

è opportuno rinnovare alcune delle licenze desktop esistenti per consentire il recupero delle competenze tecniche già acquisite dalle risorse umane degli enti coinvolti, e aggiornare, contestualmente, la licenza mapserver per realizzare e pubblicare insieme di dati territoriali estesi al contesto metropolitano sperimentando applicazioni di rilevamento in campo, utilmente configurabili per integrare le banche dati oggi disponibili;

Cm

2



3

Rilevato che

a seguito di un'attività istruttoria da parte del RUP e del dirigente del Servizio Pianificazione Urbanistica Generale, responsabile dell'operazione, è emerso che allo stato non vi sono convenzioni CONSIP attive per la fornitura delle licenze necessarie;

le stesse sono disponibili sul Mercato Elettronico delle Pubbliche Amministrazioni (MEPA) all'interno del lotto denominato "ICT 2009 / Prodotti e servizi per l'informatica e le telecomunicazioni";

pur esistendo una rete articolata di rivenditori in grado di fornire tale rinnovo delle licenze, a seguito di un'attenta indagine di mercato, la proposta del distributore autorizzato unico sul territorio nazionale della tecnologia e prodotti Esri, Esri Italia Spa, risulta maggiormente conveniente;

per gli acquisti di beni e servizi di importo inferiore alla soglia di rilievo comunitario, l'art. 36 comma 2 lettera a) del D. Lgs. 50/2016 consente il ricorso affidamento diretto e l'art. 36 comma 6 consente alle Stazioni Appaltanti il ricorso al Mercato Elettronico della Pubblica Amministrazione ovvero ad altri mercati elettronici;

l'azienda individuata ESRI Italia Spa è pienamente in grado di gestire il recovery, l'aggiornamento e il riallineamento delle licenze individuate (software ESRI per la gestione e pubblicazione di dati in formato GIS), garantendo contestualmente un affiancamento di alta professionalità volto a personalizzare determinate applicazioni già prefigurate, pienamente rispondenti alle esigenze del progetto;

Atteso che

la fornitura riveste un carattere accessorio e di supporto rispetto alla progettazione e implementazione della Piattaforma partecipativa e di gestione digitale per l'ambiente e il territorio, obiettivo del progetto NA 1.1.1.1. e che risulta coerente con gli assetti tecnologici prefigurati al tavolo tecnico attivato;

l'affidamento, tramite Trattativa Diretta (TD) sulla piattaforma MEPA, non necessita dell'acquisizione del parere preventivo da parte del SACUAG, come da nota prot. 64756 del 10.08.2012;

che la fornitura del software oggetto della presente procedura, non è stata inserita nella Programmazione Biennale Servizi e Forniture 2018 -2020 poiché il valore è inferiore alla soglia di euro 40.000;

per il tipo di fornitura richiesta, non sono rilevabili rischi da interferenza per i quali sia necessario adottare misure di sicurezza o redigere il DUVRI;

nell'appalto non rientrano elementi delle categorie oggetto dei Criteri Ambientali Minimi di cui all'art. 34 del d. lgs. 50/2016;

il Q.E. del progetto *Piattaforma partecipativa e di gestione digitale dell'ambiente e del territorio*, approvato dall'O.I. del PON Metro Città di Napoli, prevede l'acquisto di HW e SW connessi alla messa in esercizio del sistema per un importo di euro 50.000,00.

Posto che

il perfezionamento del contratto è subordinato all'acquisizione della dichiarazione, da parte della ditta affidataria, con firma digitale ed allegata all'offerta, pena l'esclusione, di essere a conoscenza dell'obbligo di osservanza del Codice di Comportamento adottato dall'Ente con deliberazione di G.C. 254 del 24.04.2014 e modificato con D.G.C. n. 217 del 29/04/2017 - scaricabile dal sito del Comune

Am

3



<http://www.comune.napoli.it/flex/cm/pages/ServeBLOB.php/L/IT/IDPagina/19990> - e delle relative clausole sanzionatorie che si applicheranno in caso di violazione delle disposizioni in esso contenute;

che, parimenti, il contratto è subordinato alla sottoscrizione del Patto di Integrità fra il Comune di Napoli – Servizio Pianificazione Urbanistica Generale e la ditta affidataria, ai sensi della deliberazione di G.C. n. 797 del 3.12.2015, che resterà in vigore fino alla completa esecuzione del contratto, e all'esito delle verifiche di cui all'art. 80 del D.lgs. 50/2016;

Visti:

- Il D.Lgs n. 50/2016;
- l'art. 4 comma 2 del D.lgs. 165/2001;
- gli artt. 107 comma 2, 183 e 192 del D.lgs. 267/2000;
- il Regolamento dei Contratti, approvato con Deliberazione del C.C. n°64 del 24/4/1992;
- il Regolamento di Contabilità;
- la D.G.C. 146/2016 recante Linee Guida per la stipula dei contratti pubblici e degli accordi con altre pubbliche amministrazioni;
- l'art. 9 comma 1 lett. a) punto 2) del D.L. N° 78/2009;
- le norme di *e.procurement* che regolano il funzionamento dei mercati elettronici.

Acquisite le dichiarazioni e la documentazione necessarie per l'istruttoria, che viene svolta dal Servizio Pianificazione Urbanistica Generale

Verificata l'assenza di situazioni di conflitto anche potenziale, ai sensi dell'art. 6-bis L. 241/90;

Attestata la regolarità e la correttezza dell'azione amministrativa e contabile ai sensi dell'art. 147 bis comma 1 del D.Lgs n. 267/2000 e degli artt. 13 comma 1 lettera b) e 17 comma 2 lettera a) del Regolamento del Sistema dei Controlli Interni approvato con Deliberazione di Consiglio Comunale n.4 del 28/02/2013.

Ritenuto, per le ragioni espresse, di dover avviare la procedura di affidamento mediante trattativa diretta (TD) con un unico operatore economico della fornitura di licenze per "Recovery e aggiornamento licenze ESRI del Comune di Napoli e affiancamento per la configurazione" nell'ambito del progetto "Piattaforma partecipativa e di gestione digitale dell'ambiente e del territorio" per l'importo di € 39.200,00 oltre IVA al 22% con la Esri Italia SpA;

IL DIRIGENTE DETERMINA

dare atto che le premesse sono parte integrante e sostanziale del dispositivo del presente provvedimento;

dare atto dell'accertamento preventivo di cui al comma 8 art. 183 del D.lgs. 267/2000 così come coordinato ed integrato dal D.lgs. 118/2011 e dal D.lgs.126/2014 sul capitolo 404783;

dare avvio alla procedura di affidamento tramite Trattativa Diretta (TD), ai sensi dell'art. 36, c.2 lett.a) del D.lgs. n. 50/2016, attraverso la piattaforma MEPA, per la fornitura dei servizi di "Recovery

Am



UNIONE EUROPEA
Fondi Strutturali e di Investimento Europei

5

e aggiornamento licenze ESRI del comune di Napoli e affiancamento per la configurazione" per l'importo complessivo di Euro 39.200,00 oltre IVA al 22% con la ditta Esri Italia Spa con aggiudicazione dell'offerta attraverso prezzo a corpo;

approvare il documento Ulteriori requisiti e condizioni particolari, allegato sub A) alla presente determinazione, quale parte integrante e sostanziale e di avviare la trattativa diretta su MEPA a partire dall'offerta all. sub B) alla presente determinazione;

prenotare la spesa per complessivi € 47.824,00, comprensivi di IVA al 22% (€ 39.200,00 oltre IVA al 22% per € 8.624,00) sul capitolo 299111/12, denominato PON Metro 2014-2020 Asse 1 Agenda Digitale progetto NA1.1.1.I (vincolo entrata capitolo 404783) - Missione 1 - Programma 8 - Titolo 2 - Piano dei Conti 01.08-2.02.03.02.00, Bilancio Pluriennale 2018-2020, E.F. 2018;

dare atto che lo stanziamento di cassa è capiente per la registrazione dell'impegno;

precisare che l'impegno di spesa verrà assunto con successivo provvedimento dirigenziale a conclusione della procedura di negoziazione;

precisare, ai sensi dell'art. 32 del D.Lgs. 50/2016 e dell'art. 192 del D.Lgs 267/2000:

- che il fine da perseguire con il contratto è configurare gli strumenti per gestire un numero elevato di set di dati territoriali per procedere all'avvio e all'attuazione del progetto NA1.1.1.I "Piattaforma partecipativa e di gestione digitale dell'ambiente e del territorio"
- che l'oggetto del contratto è la fornitura e i servizi di "Recovery e aggiornamento licenze ESRI del comune di Napoli e affiancamento per la configurazione";
- le clausole essenziali del contratto e la forma che assumerà sono quelle indicate dalle regole di e.procurement e dalle Condizioni Generali di Contratto di riferimento per le categorie merceologiche cui appartengono i beni approvati dal MEPA;
- che la modalità di scelta del contraente è l'affidamento mediante trattativa diretta sulla Piattaforma MEPA con la ditta Esri Italia Spa, ai sensi dell'art. 36 comma 2 lett. a) e art. 36 comma 6 del D.Lgs. 50/2016;

precisare che l'appaltatore assume gli obblighi di tracciabilità dei flussi finanziari di cui alla L. 136/2010 e s.m.i.

Il presente atto si compone di n.2 allegati per un totale di n. ⁸11 pagine. - 

Il Responsabile Unico di Procedimento
arch. Francesca Pignataro

Il dirigente del Servizio Pianificazione
Urbanistica Generale
arch. Andrea Ceudech

5

SERVIZIO PIANIFICAZIONE URBANISTICA GENERALE – DETERMINA N.04 DEL 02/08/2018

03.08.18

Prog. 9675/18

Al sensi dell'art.183, comma 7, del D.Lgs n. 267 del 18.8.2000 e dell' art. 147 bis comma1 del citato decreto come modificato ed integrato dal D.L. 174 del 10.10.2012 convertito in legge 7.12.2012 n.213 e della nota del Direttore dei Servizi Finanziari n. 957163 del 13-12-2012, vista la regolarità contabile, si attesta la copertura finanziaria della spesa sui seguenti interventi:

cod. BIL. 01.08.2.02.03.02.001 BIL. 2018 CAP. 299111/d2 (IMP. VINC 219/18)

IL RAGIONIERE GENERALE
[Handwritten Signature]



COMUNE DI NAPOLI

Determinazione n. 1234 del 06-08-2018

DIPARTIMENTO SEGRETERIA GENERALE
SEGRETERIA DELLA GIUNTA COMUNALE

La presente determinazione è stata affissa all'Albo Pretorio, ai sensi dell'art. 10, comma 1,

D.Lgs. n. 267/2000, il 05/09/2018.

p. IL SEGRETARIO GENERALE

ALLEGATI COSTITUENTI
PARTE INTEGRANTE DELLA
DETERMINAZIONE DIRIGENZIALE
N. 1234..... DEL 06-08-2018



9

Piano Operativo della Città di Napoli -- Asse 1 progetto NA1.1.1.1

Determina a contrarre art. 192 del D.lgs. 267/2000. Affidamento mediante trattativa diretta (TD) con un unico operatore economico ai sensi dell'art. 36 comma 2 lett. a) del D.Lgs. 50/2016, attraverso la piattaforma MEPA, della fornitura di licenze "Recovery e aggiornamento licenze ESRI del comune di Napoli e affiancamento per la configurazione", nell'ambito del progetto "Piattaforma partecipativa e di gestione digitale dell'ambiente e del territorio" - Progetto finanziato dai fondi PON Metro 2014-20120. Importo a base di gara € 39.200,00 oltre IVA al 22%.

**All. A) Ulteriori requisiti e condizioni particolari per l'affidamento
premessa**

Il recupero e allineamento delle licenze ha lo scopo di rimettere in efficienza gli strumenti di gestione di dati territoriali nella fase di attuazione del progetto PON Metro NA1.1.1.1 "Piattaforma partecipativa e di gestione digitale dell'ambiente e del territorio". L'attività parte dall'esigenza di incrementare i set di dati territoriali presenti, estendendoli all'ambito metropolitano, attivando strumenti di condivisione web dei dati e configurando applicativi per il rilevamento dei lineamenti del territorio e l'interazione tra gli operatori sperimentandone l'efficacia con la tecnologia Esri.

Oggetto

Oggetto del presente contratto è la fornitura di software e i connessi servizi di configurazione in affiancamento del personale del comune di Napoli; sono compresi nell'affidamento i servizi connessi alla consegna presso due diverse sedi dell'Amministrazione Comunale e i servizi di configurazione in affiancamento al personale del comune di Napoli; le sedi interessate sono il servizio autonomo Sistemi Informativi presso il Polifunzionale di Soccavo via Adriano e il servizio Pianificazione Urbanistica Generale in via Diocleziano 330, Napoli. L'elenco dei requisiti relativi all'oggetto della fornitura è riportato nella documentazione della trattativa diretta avviata su MEPA.

Importo a base della Gara

L'importo a base di gara è pari a € 39.200,00 oltre IVA al 22%.

Aumento o diminuzione dell'importo del contratto

Il fornitore è consapevole ed accetta che il punto ordinante ha la facoltà di richiedere un aumento o una diminuzione del quantitativo di elementi unitari oggetto del presente Contratto, fino alla concorrenza di un quinto dell'importo contrattuale ordinato, senza che a fronte della richiesta, il fornitore possa avanzare alcuna pretesa per maggiori compensi, indennizzi e/o risarcimenti, ovvero chiedere la risoluzione del contratto stesso.

9



UNIONE EUROPEA
Fondi Strutturali e di Investimento Europei

10

Piano Operativo della Città di Napoli – Asse 1 progetto NA1.1.1.1

parametri dimensionali di riferimento

Il numero minimo di utenti dei servizi web che possono editare le feature presenti in mappa, inclusi nelle licenze da rinnovare sono 9 da suddividere in 7 utenti collegati al server interno (Portal) e 2 utenti tramite ArcGIS Online (server cloud delle mappe rivolte ai cittadini).

	Livello 1 (solo visualizzazione)	Livello 2 (editing)	Crediti
Portal	Illimitati	7	Non utilizzati
ArcGIS Online	-	2	400

attori della realizzazione, utilizzatori dei servizi

Il responsabile dell'esecuzione del contratto attiverà le strutture serverfarm e servizi online del servizio autonomo sistemi informativi per definire la disponibilità delle risorse hardware, reali e virtuali e comunicarne gli esiti a fornitore. Attiverà inoltre il personale della direzione DCPT potenzialmente interessato alla realizzazione dei servizi web personalizzazione degli applicativi, comunicando a Esri Italia i riferimenti (mail, telefono ecc) per le comunicazioni tecniche necessarie.

durata del servizio

Il comune metterà a disposizione dell'attività server virtuali definiti in fase di analisi congiunta che ospiteranno il software di mapserver necessario alla pubblicazione delle mappe su web e le postazioni sulle quali installare il software.

I tempi previsti per la fornitura ed installazione del software sono 30 gg dal perfezionamento della trattativa diretta, prorogabili motivatamente. I venti giorni di affiancamento previsti saranno concordati tra le parti e dovranno collocarsi entro il termine del 30 novembre 2018. Ulteriori proroghe adeguatamente motivate potranno essere messe in atto dal responsabile dell'esecuzione del contratto.

patrimonio informativo esistente GIS – rieditazione dei contenuti dell'attuale struttura webgis

Si prende atto che il previsto aggiornamento del sw ArcIMS con il quale il Comune di Napoli fornisce ai cittadini servizi di WebGIS genererà la sospensione di tali servizi. La ripubblicazione in forma accessibile ai cittadini, con applicazioni che consentano strumenti di ricerca (per indirizzo e particella catastale), interrogazione dei contenuti di attributo e stampa di stralci di mappa dei dati territoriali principali oggi forniti ai cittadini è inderogabile condizione per l'adempimento del contratto. I contenuti e l'articolazione tematica dei tematismi da pubblicare sono configurati in ambiente ESRI mediante progetti MXD dal SIT del Comune di Napoli. I dati saranno trasmessi nelle modalità concordate o messi a disposizione sul server dedicato.

clausole di riservatezza sui dati

Il fornitore è tenuto a mantenere riservati tutti i dati di qualsiasi natura di cui venga a conoscenza nell'esecuzione della fornitura in oggetto, essendo gli stessi considerati riservati a

[Handwritten signature]

10



UNIONE EUROPEA
Fondi Strutturali e di Investimento Europei

11

Piano Operativo della Città di Napoli - Asse 1 progetto NAL1.1.1

tutti gli effetti di legge. Il fornitore dovrà altresì impegnarsi a dare istruzioni al proprio personale affinché tutti i dati relativi sia all'attività dell'Ente che a quella dei suoi utenti di cui venga a conoscenza, siano considerati riservati e come tali trattati.

affiancamento in fase di caricamento dati e configurazione degli applicativi

attività nella sede via diocleziano: configurazione applicativi; attività nella sede Polifunzionale di Soccavo: installazione e configurazione del server - configurazione mapserver

verifiche e test

Le verifiche e i test sulle funzionalità degli applicativi configurati saranno condotte in maniera congiunta dai servizi della Direzione centrale pianificazione e gestione del territorio sito Unesco coinvolti nelle attività e dal servizio autonomo Sistemi informativi.

professionalità impegnate

Per l'esecuzione del servizio, il fornitore affidatario si obbliga ad avvalersi di personale di adeguata professionalità e a trasmettere al Comune di Napoli i nominativi e i curriculum vitae del personale che verrà impegnato nella fase di affiancamento.

Si impegna altresì ad ottemperare a tutti gli obblighi verso i propri dipendenti occupati nelle attività contrattuali e ad applicare le condizioni normative e retributive non inferiori a quelle dei contratti collettivi ed integrativi di lavoro applicabili, alla data di stipula del Contratto, come precisato all'articolo 3 delle "Condizioni generali di contratto relative alla prestazione di servizi per l'informatica e le telecomunicazioni" redatte da Consip S.p.A. relativamente al Bando "ICT2009" di Abilitazione al Mercato Elettronico della Pubblica Amministrazione"

Modalità per la presentazione dell'offerta, documenti richiesti, caratteristiche funzionali e tecnologiche degli applicativi

La trattativa diretta viene predisposta con integrazione dei documenti di seguito allegati:

- Il presente documento che disciplina le condizioni particolari di affidamento;
- La determinazione di indizione della procedura.

La proposta effettuata sul sistema del Mercato elettronico con cui l'impresa formulerà la propria offerta dovrà essere pertanto composta da:

- Offerta economica complessiva sul totale della fornitura da formulare immettendo a sistema il valore in € nel campo del prezzo a corpo da ribassare
- Dettaglio tecnico ed economico della fornitura, contenente la tipologia delle licenze e il dettaglio dei codici identificativi, l'indicazione delle funzionalità articolate per gli utenti previsti, esplicitando eventuali funzionalità proposte non specificate nel prodotto presente su MEPA; vanno altresì indicate la durata del periodo manutentivo e l'aderenza a standard e normative di settore ai quali la tecnologia si adegua; la documentazione va inviata firmata digitalmente allegandola alla proposta.

Il comune di Napoli, prima dell'affidamento della fornitura, può richiedere ulteriore documentazione in merito alle condizioni di sicurezza e interferenza con il funzionamento

[Handwritten signature]

11



UNIONE EUROPEA
Fondi Strutturali e di Investimento Europei

12

Piano Operativo della Città di Napoli – Asse 1 progetto NA1.1.1.1

dell'applicativo attualmente in uso e con i sistemi di sicurezza della Serverfarm e dei servizi online del servizio autonomo sistemi informativi.

L'affidatario si impegna pertanto a fornire ulteriori precisazioni necessarie per la configurazione del server, anche allo scopo di garantire il mantenimento dell'attuale webgis e dei servizi connessi fino alla configurazione definitiva dei prodotti oggetto dell'affidamento, che li affiancheranno o sostituiranno.

stipula del contratto

la stipula della Trattativa Diretta avviene con le modalità previste nel documento Guida alla predisposizione della Trattativa Diretta disponibile sul MEPA.

Il punto ordinante a proprio insindacabile giudizio potrà anche, qualora lo reputi conveniente per il proprio interesse, non procedere all'aggiudicazione. Non sono ammesse offerte parziali e frazionate. Non sono ammesse, infine, offerte in aumento rispetto al prezzo posto a base d'asta.

Nei confronti dell'impresa aggiudicataria dell'appalto, la stazione appaltante acquisirà il DURC ed effettuerà le verifiche ai sensi del Programma 100 della relazione previsionale e programmatica del Comune di Napoli (reperibile all'indirizzo www.comune.napoli.it/risorsestrategiche); l'instaurazione del rapporto è subordinato all'iscrizione nell'anagrafe dei contribuenti, ove dovuta, e alla verifica dei pagamenti dei tributi locali.

Il contratto verrà regolarizzato mediante scrittura privata, le cui spese di registrazione, bolli, diritti ecc. ove previste, saranno a carico della ditta aggiudicataria.

Il fornitore assume gli obblighi di tracciabilità dei flussi finanziari di cui alla Legge n. 136 del 2010 "Piano straordinario contro le mafie", come modificato dal Decreto Legge n.287 del 2010.

Il fornitore dichiarerà di essere in regola con il pagamento dei tributi comunali eventualmente dovuti ai sensi del Programma 100 "Le strategie e le azioni per l'incremento delle risorse destinate agli investimenti e allo sviluppo" di cui alla vigente Relazione Previsionale e Programmatica del Comune di Napoli.

Indicazione CIG e tracciabilità flussi finanziari

Per consentire gli adempimenti previsti dalla legge 136/2012, s.m.l. si comunica che lo smart CIG è il seguente: Z3124850B2

Sicurezza

In considerazione della fornitura oggetto della presente procedura, non sussiste, ai sensi dell'art.26, comma 3 bis del D. Lgs. 81/2008, l'obbligo di procedere alla predisposizione del DUVRI. Il fornitore dovrà indicare separatamente in sede di offerta la stima dei costi relativi al personale e alla sicurezza ai sensi dell'art. 95 comma 10 del D. Lgs. 50/2016. Per quanto concerne gli oneri di cui sopra, relativi alla presente procedura, il prezzo complessivo al netto dell'IVA, indicato dal concorrente deve essere comprensivo di tali costi.

Ulteriori adempimenti

bu

12



13

Piano Operativo della Città di Napoli – Asse 1 progetto NA1.1.1.1

Nel termine di 15 giorni solari decorrenti dal ricevimento della comunicazione di aggiudicazione definitiva il fornitore dovrà far pervenire al punto ordinante la documentazione specificamente richiesta dal servizio competente sulla scorta di leggi e regolamenti in materia oltre che la cauzione definitiva, in favore del punto ordinante, a garanzia degli impegni contrattuali, il cui importo sia conforme alla disciplina prevista dall'art. 103 del d. Lgs 50/2016 che a tal fine si richiama. La cauzione dovrà avere efficacia per tutta la durata del contratto e, successivamente alla scadenza di tale termine, sino alla completa ed esatta esecuzione da parte del fornitore di tutte le obbligazioni nascenti dal contratto stesso. Si precisa che:

- La fidejussione bancaria o polizza assicurativa dovrà avere sottoscrizione dalla quale si evincano con chiarezza i poteri di firma del fideiussore o dell'assicuratore. La polizza fidejussoria dovrà comunque riportare la firma autenticata del notaio o dell'agente assicuratore, che la sottoscrive.
- Dovrà inoltre prevedere espressamente la rinuncia espressa al beneficio della preventiva escussione del debitore principale (art. 1944 c.c.), la rinuncia all'eccezione di cui all'art. 1957, comma 2 del codice civile e l'operatività della garanzia medesima entro 15 giorni a semplice richiesta scritta della stazione appaltante.

Fatturazione e pagamento

Il fornitore fatturerà al punto ordinante il prezzo aggiudicato di quanto fornito, con le modalità e alle condizioni di cui alle condizioni generali di contratto. La fatturazione dovrà essere intestata a: Comune di Napoli - P.zza Municipio 80132 - Napoli C.F. 80014890638 e recare i seguenti elementi:

- numero, data, estremi identificativi dell'intestatario;
- Importo (distinto dall'IVA nei casi previsti dalla legge);
- indicazione dell'oggetto dell'attività prestata (per i servizi ulteriore dettaglio sarà riportato nella relazione che accompagna la fattura);
- estremi identificativi del contratto cui la fattura si riferisce;
- titolo del progetto ammesso al finanziamento nell'ambito del PON Metro 2014-2020

La ditta aggiudicataria dovrà altresì riportare allegata alla fatturazione la copia di eventuali bolle di consegna vistate, per ricevuta, dall'incaricato consegnatario dell'Ente per la parte non smaterializzata della fornitura.

Le fatture emesse dal fornitore con riferimento a ciascuna consegna saranno pagate a norma, attestata la regolarità della fornitura, da parte del Comune di Napoli subordinata all'esito positivo dei controlli di primo livello. Il pagamento in ogni caso è subordinato alla disponibilità delle risorse nazionali e comunitarie. Per eventuali controversie giudiziarie di qualsiasi natura, il foro competente è quello di Napoli.

Penali

Gli eventuali inadempimenti contrattuali che daranno luogo all'applicazione delle penali dovranno essere contestati al fornitore dal punto ordinante, secondo le modalità stabilite dalle Condizioni Generali di Contratto.

Am

13



UNIONE EUROPEA
Fondi Strutturali e di Investimento Europei

14

Piano Operativo della Città di Napoli – Asse 1 progetto NA1.1.1.1

Norme di riferimento

Per tutto quanto non espressamente indicato nel presente documento, si rinvia alla documentazione relativa alla disciplina del Mercato Elettronico, ivi compresi il Bando di Abilitazione e i relativi allegati (es. capitolato tecnico, Condizioni Generali di Contratto, regole, ecc.), nonché in generale a tutti gli atti e documenti che disciplinano l'abilitazione, la registrazione, l'accesso e la partecipazione dei soggetti al Mercato Elettronico. Si applicano altresì alla presente procedura le norme regolamentari a disciplina dello specifico Programma Operativo che finanzia l'opera che il fornitore, in fase di regolamentazione contrattuale, dichiarerà di ben conoscere ed accettare.

Contatti del Punto Ordinante

Per eventuali informazioni è possibile contattare telefonicamente il servizio Pianificazione urbanistica generale – arch. Andrea Ceudech ai seguenti recapiti: 081/7957936 – arch. Francesca Pignataro ai seguenti recapiti: 7957912

e-mail: francesca.pignataro@comune.napoli.it

PEC urbanistica@pec.comune.napoli.it.

Il presente Catalogo aggiorna ed integra l'offerta del Fornitore nel Mercato Elettronico della PA. La pubblicazione del presente Catalogo avverrà solo a seguito dell'inserimento sul Sistema del presente documento firmato digitalmente, secondo le istruzioni pubblicate sul Sito www.acquistinretepa.it.
Il presente Catalogo è stato generato a seguito dell'operazione di Gestione Catalogo nr 3408447

NUOVE OFFERTE INSERITE

Categoria	Informatica, Elettronica, Telecomunicazioni e Macchine per Ufficio
-----------	--

Scheda Tecnica: > Software per cartografia digitale

Codice	Marca	Codice articolo produttore	Nome commerciale del Software per cartografia digitale	Prezzo
RECOV GIS PACKAGE	Esri Inc.	LIC_DSK_NA	LIC_DSK_NA	39200,00

Codice	Unità di misura	Quantità vendibile per unità di misura	Lotto minimo per unità di misura	Acquisti verdi
RECOV GIS PACKAGE	Licenza	1		N.A.

Codice	Tempo di consegna (solo numero)	Disponibilità minima garantita	Area di consegna	Garanzia
RECOV GIS PACKAGE	30	50	ITALIA	

Codice	Tipo assistenza	Note	Allegato	Immagine
RECOV GIS PACKAGE		E' necessario firmare la licenza d'uso che regola le condizioni di utilizzo del prodotto.		

Codice	URL Immagine	Descrizione tecnica	Tipo contratto	Tempo di consegna
RECOV GIS PACKAGE		0pg ArcGIS Desk 3 Ho Basic su, 1lic. Advanced cu + est Data Interop; 1 lic ArcGIS Server sid, comparsivo analist, install, avviam. produz.(20an)	Acquisto	30 giorni lavorativi

Codice	Unità di misura per tempo di consegna	Versione ed Edizione	Tipo licenza e numero utenti	Lingua
RECOV GIS PACKAGE	giorni lavorativi	10.6	PERPETUA	EN

Bur

Codice	Compatibilità con Sistema Operativo	Contenuto della confezione
RECOV GIS PACKAGE	Windows 7, Windows 8, Windows 8.1	Download da Web

16

Am

16

DATI GENERALI DELLA PROCEDURA	
Numero Trattativa	633253
Descrizione	procedura TD recovery licenze ESRI comune di Napoli - affiancamento - configurazione
Tipologia di trattativa	Affidamento diretto (art. 36, c. 2, lett. A, D.Lgs. 50/2016)
Soglia di rilevanza comunitaria	Sotto soglia
Modalità di svolgimento della procedura	Telematica (on line)
Modalità di definizione dell'offerta	Prezzo a corpo
CIG	Z3124850B2
CUP	B61B17000230006
Amministrazione titolare del procedimento	COMUNE DI NAPOLI - PIANIFICAZIONE URBANISTICA GENERALE 80014890638 80133 PIAZZA MUNICIPIO, 22 NAPOLI (NA)
IPA - Codice univoco ufficio per Fatturazione Elettronica	4F9XF3
Punto Ordinante	ANDREA CEUDECH / CDCNDR72A04F839X
Soggetto stipulante	ANDREA CEUDECH / CDCNDR72A04F839X COMUNE DI NAPOLI
Data e ora inizio presentazione offerta	04/10/2018 14:58
Data e ora termine ultimo presentazione offerta	07/10/2018 18:00
Data limite stipula contratto (Limite validità offerta del Fornitore)	20/10/2018 18:00
Ulteriori note	in allegato precisazioni e indicazioni per l'offerta da presentare;contatti: Francesca Pignataro 081/7957912 francesca.pignataro@comune.napoli.it - Eliana Sommella 081/7957930 eliana.sommella@comune.napoli.it - Giuseppe Panico 081/7957943 giuseppe.panico@comune.napoli.it;
Bandi / Categorie oggetto della Trattativa	Informatica, Elettronica, Telecomunicazioni e Macchine per Ufficio (BENI)
Fornitore	ESRI ITALIA S.P.A.
Valore dell'offerta economica	39200
Oneri di Sicurezza non oggetto di ribasso e non compresi nell'Offerta	Non specificato
Termini di pagamento	60 GG Data Ricevimento Fattura
Dati di Consegna	VIA DIOCLEZIANO 330 NAPOLI - 80100 (NA) CAMPANIA
Dati e Aliquote di Fatturazione	Aliquota IVA di fatturazione: 22% Indirizzo di fatturazione: VIA DIOCLEZIANO 330 NAPOLI - 80100 (NA) CAMPANIA

SCHEDA TECNICA 1 DI 1

Nome Scheda Tecnica	Software per cartografia digitale
---------------------	-----------------------------------

Quantità	1
----------	---

I campi contrassegnati con * sono obbligatori

Nr.	Caratteristica	Tipologia	Regola di Ammissione	Valori
1	Marca	Tecnico	Valore minimo ammesso	ESRI INC.
2	Codice articolo produttore	Tecnico	Valore minimo ammesso	LIC_DSK_NA
3	*NOME COMMERCIALE DEL SOFTWARE PER CARTOGRAFIA DIGITALE	Tecnico	Valore minimo ammesso	LIC_DSK_NA
4	Descrizione tecnica	Tecnico	Valore minimo ammesso	UPG ARCGIS DSK 3 LIC BASIC SU,1LIC. ADVANCED CU EST DATA INTEROP;1 LIC ARCGIS SERVER STD, COMPRENSIVO ANALISI, INSTALL. AVVIAM. PRODUZ.(20GG)
5	*Tipo contratto	Tecnico	Valore unico ammesso	ACQUISTO
6	Versione ed Edizione	Tecnico	Valore minimo ammesso	10.6
7	Tipo licenza e numero utenti	Tecnico	Valore minimo ammesso	PERPETUA
8	Lingua	Tecnico	Valore minimo ammesso	EN
9	Compatibilità con Sistema Operativo	Tecnico	Valore minimo ammesso	WINDOWS 10, WINDOWS 7, WINDOWS 8, WINDOWS 8.1
10	Contenuto della confezione	Tecnico	Valore minimo ammesso	DOWNLOAD DA WEB

DOCUMENTI ALLEGATI ALLA TRATTATIVA

Descrizione	Nome file
modello dichiarazione patto di integrita	allegare_proceduraMEPA_PATT OintegritaESRI.odt
modello dichiarazione codice di comportamento	allegare_proceduraMEPA_dichiarazione_codicecomportamento.odt
modello dichiarazione programma100	allegare_proceduraMEPA_ALL4_dichiarazioneProgramma100.odt
codice di comportamento dipendenti comune napoli - testo	allegare_proceduraMEPA_CODICE_DI_COMPORAMENTO_2017_Testo coordinato.pdf
richiesta di ulteriori specificazioni ad integrazione di TD n.604294	PEC_ulteriori_specific.pdf

RICHIESTE AL FORNITORE

Descrizione	Firmato digitalmente
dichiarazione patto di integrita	Si
dichiarazione codice comportamento	Si
dichiarazione Programma 100	Si

Da "urbanistica@pec.comune.napoli.it" <urbanistica@pec.comune.napoli.it>

A "legale@pec.esri-italia.it" <legale@pec.esri-italia.it>

Data mercoledì 3 ottobre 2018 - 10:30

TD su mepa comune di NAPoli, specificazioni ulteriori

in relazione all TD avviata su MEPA, il Comune di Napoli ha verificato che l'offerta presente sul mepa ha un ribasso notevole, ritiene che rispetto ai requisiti richiesti esistono ulteriori margini di possibile configurazione ma alcuni elementi vanno ulteriormente specificati;

vengono di seguito definite tali ulteriori specificazioni; va precisato che integrare in offerta tali ulteriori elementi potrebbe rendere necessario ritirare la TD corrente o rifiutarla e riconfigurarla in tempi molto stretti con ulteriori requisiti per consentire la stipula, salvo approfondimento sulla procedura informatica .

Gli elementi da definire sono i seguenti:

Il numero di crediti presente in offerta viene valutato come non adeguato per le esigenze di pubblicazione, e andrebbe rimodulato in aumento

rispetto al riuso del codice per il geoportale RNDT deve configurarsi una soluzione praticabile per la gestione dei dati territoriali, definendo tutti gli elementi di personalizzazione ed adattamento - vanno precisati i termini per la definizione di un prototipo funzionante; i tempi di realizzazione sarebbero da computare come aggiuntivi rispetto a quanto offerto, che si ritiene appena adeguato alla creazione delle applicazioni già previste e descritte.

Sta inoltre emergendo la necessità di supportare il processo rivedendo ed ampliando le competenze in materia di gestione e creazione di database territoriali, coinvolgendo un gruppo piu' esteso di soggetti nell'Amministrazione; sarebbe pertanto utile integrare formazione specifica (articolata anche attraverso formazione online). Si configura anche l'esigenza di una formazione specialistica sull'argomento reti tecnologiche

richiediamo infine uno sforzo organizzativo nello sviluppare i tempi di affiancamento in margini piu' stretti rispetto a quanto offerto

restiamo in attesa di ridiscutere i termini con una nuova configurazione dell'offerta

il RUP del progetto
Francesca Pignataro

Prot. 307 / 18

04 OTT. 2018

Spett.le
COMUNE DI NAPOLI - PIANIFICAZIONE
URBANISTICA
GENERALE 80014890638
80133 PIAZZA MUNICIPIO, 22 NAPOLI (NA)

a.c.a. Dott. Andrea Ceudech
Arch. Francesca Pignataro

Oggetto: riferimento a vostra PEC opec288.20181003103050.09609.267.1.65@pec.aruba.it

Con oggetto "TD su MePA comune di Napoli, specificazioni ulteriori" del 03/10/2018

Con riferimento alla richiesta di specificazioni ulteriori in oggetto, Vi riformuliamo la nostra offerta inserendo elementi migliorativi come richiesto.

ELEMENTI DI FORNITURA

Recovery delle licenze, Servizio Annuale di Manutenzione Esri e assistenza operativa.

Viene offerto il recovery con relativo aggiornamento di alcune licenze ArcGIS dettagliate di seguito. Il recovery consiste nell'aggiornamento alle ultime versioni disponibili e nell'attivazione del servizio di manutenzione.

Sono inoltre oggetto di offerta alcune giornate di assistenza operativa per facilitare l'installazione e l'avvio operativo e che costituiscano un affiancamento per l'avvio dei progetti citati nel documento "Definizione di requisiti per la riconfigurazione dei servizi dati territoriali", allegato all'invito a Trattativa.

Il servizio di Manutenzione evolutiva offerto da Esri Italia è il modo più semplice per poter avere sempre aggiornati i sistemi GIS in proprio possesso. Per tutta la durata del contratto, infatti, si avrà diritto a ricevere gratuitamente gli aggiornamenti sui prodotti coperti dal Servizio, preservando la piattaforma GIS dall'obsolescenza tecnologica e mantenendo inalterato nel tempo il valore dell'investimento. Gli aggiornamenti riguarderanno infatti sia le nuove versioni che la disponibilità di major release e quindi l'accesso a nuove piattaforme tecnologiche.

L'adesione dà la possibilità di entrare a far parte della Geocommunity di Esri e condividere con gli altri utenti, attraverso forum e gruppi di discussione, progetti idee e soluzioni. Inoltre si avrà a disposizione il nostro staff di specialisti che vi guiderà nell'installazione ed ottimizzazione dell'utilizzo dei vostri prodotti Esri.

CONFIGURAZIONE OFFERTA E PREZZI

La tabella n°1 elenca gli elementi inclusi nell'offerta presente nel catalogo Esri Italia disponibile su MePA denominata RECOV_GIS_PACKAGE

Tabella n°1 (Recovery Licenze)

Licenza	Livello Licenza	Uso	Quantità	Urenti	Crediti piattaforma ArcGIS
<u>ArcGIS Desktop</u>	Advanced	Concurrent	1	1 Lev2	100
<u>ArcGIS Desktop</u>	Basic	Single Use	3	3 Lev 2	300
<u>ArcGIS Enterprise</u>	Standard	n.a.	1	5 Lev 2+ Lev 1 illimitati	n.a.
<u>Estensione Desktop</u>		Concurrent	1	n.a.	n.a.
<u>Crediti aggiuntivi ArcGIS Online</u>		n.a.	1000	n.a.	n.a.

Il programma di recovery comprende il canone per di manutenzione annuale per 12 mesi dalla data dell'ordine.

Si offrono inoltre :

- La fornitura dell'Applicazione per la gestione del catalogo dei metadati secondo standard RNDT
- Consulenza specialistica dedicata al Geoportale dei metadati (3 giornate)
- Consulenza specialistica per analisi, installazione, avviamento alla produzione (20 giornate)
- Formazione certificata Esri da calendario corsi Esri Italia
 - corso ArcGIS 2 – Flussi di lavoro per 2 persone (durata 3 gg)
 - corso ArcGIS 3 Analisi GIS per 2 persone (durata 2 gg)

Il prezzo complessivo da corrispondere per l'intero corpo della fornitura è di 39.000€ esclusa IVA

Modalità di fatturazione

100% all'evasione dell'ordine relativo alle licenze software.

ATTIVITÀ DI CONSULENZA SPECIALISTICA

Con riferimento al documento "Definizione di requisiti per la riconfigurazione dei servizi dati territoriali", allegato all'invito alla Trattativa, si può descrivere in questo documento una proposta di ottimizzazione delle attività di consulenza specialistica offerte

Fermo restando che le giornate di consulenza saranno in parte impiegate per la creazione dell'ambiente di lavoro (installazione e avvio operativo) e che chi scrive non è a conoscenza dello stato dell'arte, si individuano di seguito alcuni ambiti di applicazione, descritti dal documento di requisiti, dove si potranno applicare le attività di consulenza:

Pubblicazione dati

Nell'ambito delle attività previste relative ai servizi di pubblicazione dei dati, si affiancherà il personale del Comune nella valutazione e analisi delle banche dati ortofotografiche disponibili, con particolare riferimento ai limiti di utilizzabilità per le procedure comunali, e valutando il possibile caricamento delle ortofoto di proprietà regionale.

Si lavorerà per ottenere, come richiesto, una valutazione stimata del tempo di caricamento dei dati.

L'affiancamento specialistico permetterà di chiarire le capacità del sistema in termini di configurazione e sviluppo di Applicazioni web.

Si offrirà supporto per la creazione dei servizi e delle mappe di visualizzazione.

Si supporterà il personale del Comune nella definizione delle profilazioni autorizzative degli utenti per l'accesso, il caricamento e l'editing dei dati. Gli utenti con capacità di modifica dati e/o contenuti saranno limitati dalla licenza acquisita, sono invece illimitati gli utenti in sola visualizzazione.

Nell'ambito della sperimentazione, per integrare i sistemi conseguentemente alle attività di Agenda digitale PON Metro e PPAT, si valuterà il potenziale del Comune nella pubblicazione sul web di mappe estese al contesto del territorio metropolitano.



Data l'architettura server a disposizione, la memorizzazione dei dati e la pubblicazione dei servizi non comporterà nessun onere aggiuntivo né consumo di crediti, e non ci sono limiti di spazio per i dati. Sulla base dell'analisi dei dati, si potrà decidere se pubblicare dal formato Shapefile utilizzando gli mxd esistenti, previa analisi degli stessi per ottimizzare la simbologia, la trasparenza e la visibilità oppure creare un nuovo repository e integrare le varie fonti.

A seguito di una valutazione dello stato dell'arte, si valuteranno in particolare i tempi di affiancamento necessari per estendere alcune funzionalità presenti sull'attuale webgis Napoli come da documento di requisiti.

Alcune delle funzionalità indicate potranno essere implementate autonomamente, a seguito di affiancamento e consulenza specialistica. In altri casi verrà offerto il supporto specifico per le attività.

I servizi attualmente pubblicati con ArcIMS potranno continuare ad essere erogati (anche se non potranno risiedere sulla stessa macchina); verrà offerto il supporto per l'analisi della migrazione da ArcIMS alla nuova piattaforma.

Applicativi di acquisizione dati sul campo

Si avvierà una sperimentazione delle App native della piattaforma Esri personalizzandole per una o più specifiche procedure di rilevamento in campo.

Si fornirà la definizione dei requisiti tecnici dei device come da richiesta.


Le App disponibili all'interno della Piattaforma sono già predisposte per le attività previste nel documento di requisiti e, con un tempo minimo di affiancamento, possono essere configurate e utilizzate autonomamente nell'ambito delle utenze abilitate sulla piattaforma. Le App rivolte ai cittadini saranno disponibili solo pubblicamente, senza autenticazione.

Download dati/ Open data

In base all'esigenza espressa di concentrare e omogeneizzare l'accesso ai dati territoriali e garantire la compliance agli standard di settore per i metadati, si fornirà consulenza per la definizione della migliore soluzione, in quanto il geoportale RNDT, disponibile in modalità riuso, necessita di diverse modifiche per adattarsi ad una singola PA.

Verrà installato e configurato un Geoportale per i metadati che, grazie alla modalità di riuso per le PA, utilizzerà i profili RNDT 2.0 utilizzati dal geoportale RNDT, in modo da essere già compatibile per versioni successive dello standard (già previste).

Il catalogo così configurato sarà anche compatibile con lo standard CSW implementato nel geoportale RNDT e quindi sarà interrogabile da quest'ultimo per l'alimentazione dei metadati. Inoltre, sarà dato supporto per la configurazione e integrazione dell'interfaccia in un portale Web gestito da un CMS.



L'alimentazione del portale RNDT sarà gestita in modo automatico, una volta avviato il prototipo dei metadati. Inoltre la piattaforma permette anche di definire agevolmente un'area Open Data separata dalla ricerca nel catalogo dei metadati, ma di più facile consultazione.

Strumenti di rilevazione e controllo / riallineamenti toponomastici

Con riferimento alle attività volte alla identificazione toponomastica, Si valuterà lo stato delle banche dati toponomastiche e si affiancherà il personale del Comune per definire procedure e modalità migliori per le attività di riordino.

Strumenti di rilevazione verifica e controllo per area tematica.

Per quel che riguarda gli strumenti da fornire alla Polizia Locale per attività anti abusivismo, controlli ambientali, manutenzione del verde e sottosuolo, queste possono essere realizzate autonomamente, previo supporto specialistico atto all'analisi dei singoli dati e alla modalità di realizzazione delle WebApp e di configurazione delle App di campo.

Fotoindici e consultazione materiale cartografico / fotografico storico

Si fornirà supporto per l'organizzazione dei dati e la creazione di una Applicazione web che navigando sul territorio consenta agli utenti di accedere alle informazioni circa gli archivi aerofotografici ed effettuare ricerche.

Infrastruttura

La piattaforma ArcGIS Enterprise è compatibile con diversi sistemi operativi e DBMS (vedi <http://enterprise.arcgis.com/en/system-requirements/latest/windows/arcgis-server-system-requirements.htm>).

L'esperienza maturata da Esri Italia ci consente di fornire consulenza in caso di esigenze diverse. Dal punto di vista dell'hardware, la virtualizzazione è pienamente supportata ed in particolare i seguenti ambienti di virtualizzazione:

- VMware vSphere 5.5, 6.0, and 6.5
- Microsoft Hyper-V
- Huawei FusionSphere 5.1 and 6.0

Sono stati testati per compatibilità ed efficienza.

ArcGIS Enterprise prevede un'architettura flessibile, che può essere costituita da una singola macchina oppure, separando i vari componenti per ragioni di efficienza ed esigenze di

isolamento, fino a 5 macchine (senza clustering). L'esperienza di Esri Italia e l'analisi congiunta permetteranno di soddisfare i requisiti di sicurezza dell'ICT del cliente.

Le CPU (numero di core) massime allocabili sul server GIS sono 4, mentre la RAM dipende dalla quantità dei servizi e degli utenti, quindi non è quantificabile a priori e verrà definita nella prima fase di analisi, ed eventualmente modificata in fase di tuning di sistema.

TERMINI E CONDIZIONI PER I SERVIZI DI ASSISTENZA

I servizi di assistenza sono da intendersi "a misura" e sono computati a blocchi di 4h. Nell'ambito delle giornate di assistenza potranno essere rilasciate elaborazioni (codice, documenti, script, ecc.) a supporto dei servizi indicati. Tali elementi sono da intendersi "as is" e non sono coperti da manutenzione correttiva.

La conclusione delle attività sarà sancita da Apposito report prodotto da Esri Italia. In caso di mancato riscontro formale, entro 5 giorni dalla data il report sarà considerato approvato.

Le giornate di assistenza saranno svolte da personale qualificato Esri Italia o di partner autorizzati da Esri Italia presso le sedi del Comune di Napoli o, previa autorizzazione da parte del committente, presso le sedi dei fornitori.

I servizi saranno erogati di norma entro il 31/12/2018 in base ad una programmazione condivisa definita di volta in volta.

MODALITÀ DI PAGAMENTO

Accredito su cc bancario a 30 giorni dalla data di fatturazione fine mese.

VALIDITÀ OFFERTA

30 giorni dalla data della presente.

Rimanendo a disposizione per ogni eventuale chiarimento, cogliamo l'occasione per porgervi distinti saluti.


Esri Italia S.p.A.
Un Procuratore



PG/2018/853722 del 03/10/2018

Al responsabile della spesa
per il progetto NA 1.1.1.1
Piattaforma partecipativa e di gestione digitale per l'ambiente e il territorio
Andrea Ceudech

Oggetto: valutazione sui contenuti dell'offerta presentata da ESRI Italia Spa nella procedura MEPA di trattativa diretta n.604294

Premesso che per il funzionamento della *Piattaforma partecipativa e di gestione digitale dell'ambiente e del territorio* risulta necessario incrementare i set di dati territoriali, e che per questo scopo l'offerta presentata già si potrebbe ritenere adeguata, va però valutato che tra gli elementi rilevanti della fornitura per il recovery dei sw ESRI assumeva rilievo la realizzazione di un geoportale dati coerente con le iniziative dell' RNDT repertorio nazionale dati territoriali, in quanto ESRI lo ha già realizzato per RNDT.

Poichè il codice è in riuso e ESRI potrebbe facilmente configurare per i nostri obiettivi questo "oggetto", era stato inserito tra le richieste della TD in valutazione di fornire anche questa configurazione. L'offerta presentata da ESRI che mi è stata trasmessa per una valutazione tecnica, non è sufficientemente chiara su questo argomento che ritengo rilevante, limitandosi a riportare un generico 'definire la soluzione migliore'.

Dal dialogo con ESRI emerge che è comunque possibile realizzare "*l'installazione e configurazione di un Geoportale per i metadati che, grazie alla modalità di riuso per le PA, utilizzerà i profili RNDT 2.0 utilizzati dal geoportale RNDT nazionale, già compatibile per versioni successive dello standard (già previste)*" con l'aggiunta di ulteriori tre giornate di affiancamento per la personalizzazione del portale RNDT in riuso da AGID, oltre all'aggiunta degli ulteriori crediti necessari alla pubblicazione online richiesti.

Ovviamente la personalizzazione prevede ulteriore tempo di affiancamento rispetto ai venti giorni previsti nella TD oltre allo sviluppo della personalizzazione, e si renderebbe necessaria la rimodulazione economica rispetto al ribasso presentato. Inoltre l'affiancamento può configurarsi come co-sviluppo di funzionalità, separando una quota di approfondimento specialistico inteso come vera e propria formazione a integrazione delle competenze già presenti.

Riterrei quindi opportuno concedere al fornitore una nuova finestra di presentazione di offerte migliorative, sempre entro i termini economici della prenotazione di spesa già avvenuta.

Il RUP del progetto

arch. Francesca Pignataro

Verbale delle operazioni di procedura negoziata n.1

Si richiama la determinazione dirigenziale n.1 del 02/08/2018 del Dirigente del servizio Pianificazione urbanistica generale, avente ad oggetto "Affidamento mediante trattativa diretta (TD) con un unico operatore economico ai sensi dell'art. 36 comma 2 lett. a) del D.Lgs. 50/2016, attraverso la piattaforma MEPA, della fornitura di licenze 'Recovery e aggiornamento licenze ESRI del comune di Napoli e affiancamento per la configurazione' nell'ambito del progetto "Piattaforma partecipativa e di gestione digitale dell'ambiente e del territorio" - Progetto finanziato dai fondi PON Metro 2014-2020. Importo affidamento € 39.200,00 oltre IVA al 22%. CUP:B61B17000230006 SmartCIG: Z3124850B2";

Preso atto che è stata indetta una procedura negoziata con unico operatore economico, ai sensi dell'Art. 36 comma 2 lett. a) del D.Lgs. 50/2016 e s.m.i., mediante Trattativa Diretta sul portale del MePA di Consip, invitando l'operatore economico ESRI Italia Spa avente sede legale in Roma, via Casilina 98, P.IVA 03837421001, e avviando la TD n.604294 - recovery licenze ESRI comune di Napoli e affiancamento configurazione - con termine ultimo di presentazione dell'offerta il giorno 25/09/2018 e con base d'asta pari ad Euro 39.200,00 IVA esclusa,

si verbalizza che:

che alla scadenza del termine ultimo di presentazione dell'offerta, presenti oltre al P.o. il Rup Francesca Pignataro si è verificata la presenza di una offerta presentata il giorno 24 settembre 2018 alle ore 17:55 e si è proceduto in data 26 settembre a valutarne il contenuto tecnico ed economico per riscontrarne la rispondenza ai requisiti previsti nella determina di indizione;

che si è proceduto alla valutazione dei requisiti soggettivi, della completezza e della regolarità della documentazione amministrativa presentata dal suddetto operatore economico e che la documentazione presentata è conforme a quanto richiesto dalla Stazione Appaltante e pertanto si è proceduto a valutare l'offerta economica;


atteso che tale offerta presenta un significativo ribasso per cui si è ritenuto di sospendere la valutazione richiedendo a cura del RUP della procedura chiarimenti e specificazioni in merito a determinati aspetti dell'offerta tecnica, intesi anche a rimodulare i termini presenti nella TD avviata e in esame (cfr PEC comune di Napoli del 03/10/2018 allegato 3a) integrandoli con elementi maggiormente rispondenti alle esigenze espresse nella determina di indizione (cfr PEC del 04/10/2018 allegato 3b);

che a seguito di successiva istruttoria, delle richieste integrative inviate via PEC al fornitore e dell'offerta rimodulata pervenuta via PEC il giorno 04/10/2018, verificato anche che la procedura informatica su Mepa a termini di presentazione scaduti non consente al fornitore o al punto ordinante della PA di integrare la necessaria documentazione, si procede alle ulteriori operazioni di procedura negoziata rifiutando la TD n.604294 eriproponendo una nuova procedura di TD;

il giorno 04/10/2018 il P.O., presente il RUP Francesca Pignataro accede alla piattaforma MEPA, rifiuta la TD n. 604294 - recovery licenze ESRI comune di Napoli e affiancamento configurazione con le motivazioni sopra descritte e ripubblica una nuova procedura di TD n.633253 denominata "procedura TD recovery licenze ESRI comune di Napoli - affiancamento - configurazione" con scadenza 07/10/2018; del che è verbale


Napoli 04/10/2018

il RUP Francesca Pignataro



il P.O. e dirigente responsabile della spesa

Andrea Ceudech



Verbale delle operazioni di procedura negoziata n.2

Si richiama la determinazione dirigenziale n.1 del 02/08/2018 del Dirigente del servizio Pianificazione urbanistica generale, avente ad oggetto "Affidamento mediante trattativa diretta (TD) con un unico operatore economico ai sensi dell'art. 36 comma 2 lett. a) del D.Lgs. 50/2016, attraverso la piattaforma MEPA, della fornitura di licenze 'Recovery e aggiornamento licenze ESRI del comune di Napoli e affiancamento per la configurazione' nell'ambito del progetto "Piattaforma partecipativa e di gestione digitale dell'ambiente e del territorio" - Progetto finanziato dai fondi PON Metro 2014-2020. Importo affidamento € 39.200,00 oltre IVA al 22%. CUP:B61B17000230006 SmartCIG: Z3124850B2";

Preso atto che è stata indetta una procedura negoziata con unico operatore economico, ai sensi dell'Art. 36 comma 2 lett. a) del D.Lgs. 50/2016 e s.m.i., mediante Trattativa Diretta sul portale del MePA di Consip, invitando l'operatore economico ESRI Italia Spa avente sede legale in Roma, via Casilina 98, P.IVA 03837421001, e avviando la TD n.604294 rifiutata in data 04/10/2018 e la TD n.633253 denominata "procedura TD recovery licenze ESRI comune di Napoli - affiancamento - configurazione" con scadenza 07/10/2018

si verbalizza che

il giorno 08/10/2018 si è riaperta la piattaforma Mepa, presenti oltre al P.O. Francesca Pignataro e Angela Giudice con funzione di segretario verbalizzante, rilevando che in data 05/10/2018 il fornitore invitato ESRI Italia Spa ha presentato offerta, si è procede alla valutazione dei requisiti soggettivi, della completezza e della regolarità della documentazione amministrativa presentata, conformi a quanto richiesto dalla Stazione Appaltante;

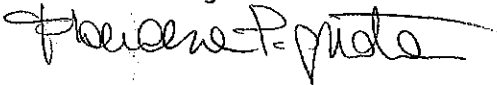
valutare l'offerta tecnico economica, rilevato che il fornitore ha integrato l'offerta precedente con elementi di miglioria sostanziale, e in particolare *"l'installazione e configurazione di un Geoportale per i metadati che, grazie alla modalità di riuso per le PA, utilizzerà i profili RNDT 2.0 utilizzati dal geoportale RNDT nazionale, già compatibile per versioni successive dello standard (già previste)"* ottenibili mediante l'aggiunta di ulteriori tre giornate di affiancamento per la personalizzazione del portale RNDT in riuso da AGID, oltre all'aggiunta degli ulteriori crediti necessari alla pubblicazione online richiesti dall'Amministrazione, configurando elementi pienamente rispondenti agli obiettivi del progetto NA 1.1.1.i.

atteso quindi che la rimodulazione dell'offerta economica sulla base delle specificazioni richieste, presentata per la TD n.633253 denominata "procedura TD recovery licenze ESRI comune di Napoli - affiancamento - configurazione" allo scopo predisposta risponde pienamente ai requisiti previsti nella determina n.1 del 02/08/2018 di indizione della procedura, si propone di affidare la procedura negoziata all' O.E. ESRI Italia Spa e si avvia il procedimento di verifica dei requisiti ex art. 80 del codice dei contratti D.Lgs 50/2016 e s.m.i. per procedere alla stipula.

Napoli 08/10/2018


il RUP

Francesca Pignataro



il P.O. e dirigente responsabile della spesa

Andrea Ceudech



il segretario verbalizzante

Angela Giudice

