



Prima Municipalità - Chiaia - San Ferdinando - Posillipo

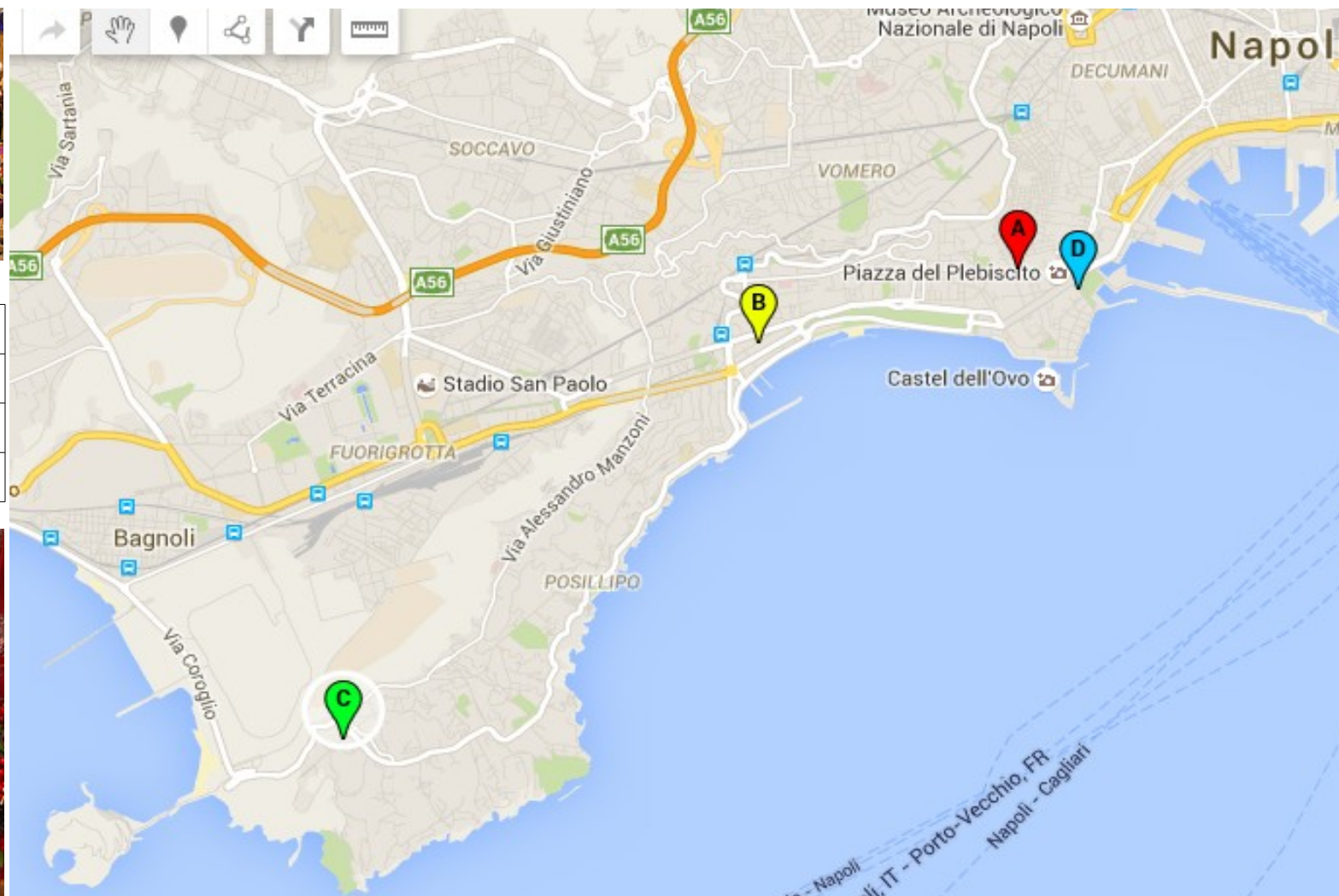
Studio di fattibilità per localizzazione aree fiere natalizie

COMUNE DI NAPOLI

ottobre 2015



Area 1	Gradoni di Chiaia
Area 2	Giordano Bruno
Area 3	Viale Virgilio
Area 4	Cesareo Console



Area 1: Gradoni di Chiaia

via gradoni di Chiaia, Napoli
40.83611, 14.24508

DOVE:
gradoni Chiaia, primo tratto della rampa a partire da via Chiaia.



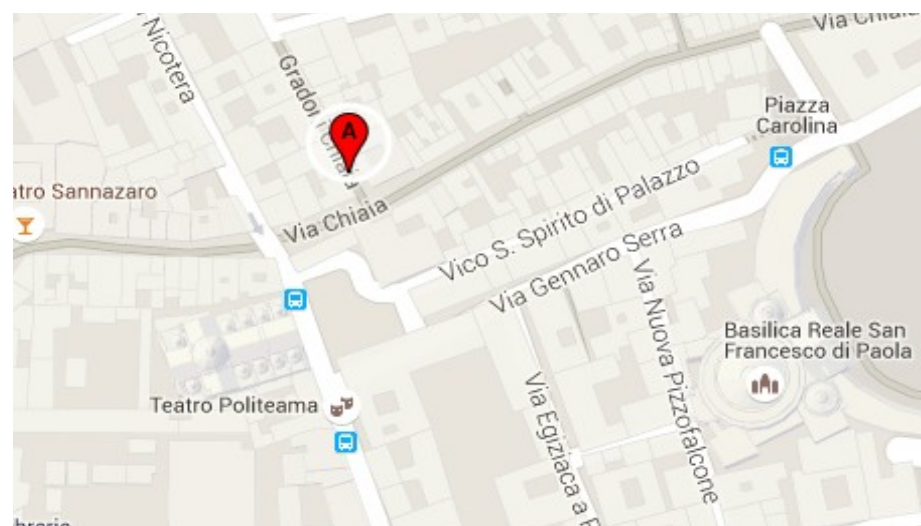
Nel corso del sopralluogo effettuato in data 19/10/2015 con la Polizia Locale di Chiaia sono state individuate, sui lati della rampa, n° sei aree (vd. Foto) dove è possibile collocare altrettante aree vendita.

Si ipotizzano le seguenti aree vendita:

n.6 stalli mt. 2 x 0,8
per un'area complessiva di vendita di circa 10 metri quadrati.

Problematiche da risolvere:

- **Allegata scheda di individuazione fotografica delle aree**





Area2: Giordano Bruno

via G. Bruno, 176 Napoli
40.830488, 14.221466

DOVE:

Via G. Bruno, nei pressi dell'asilo don Peppe Diana e più a est



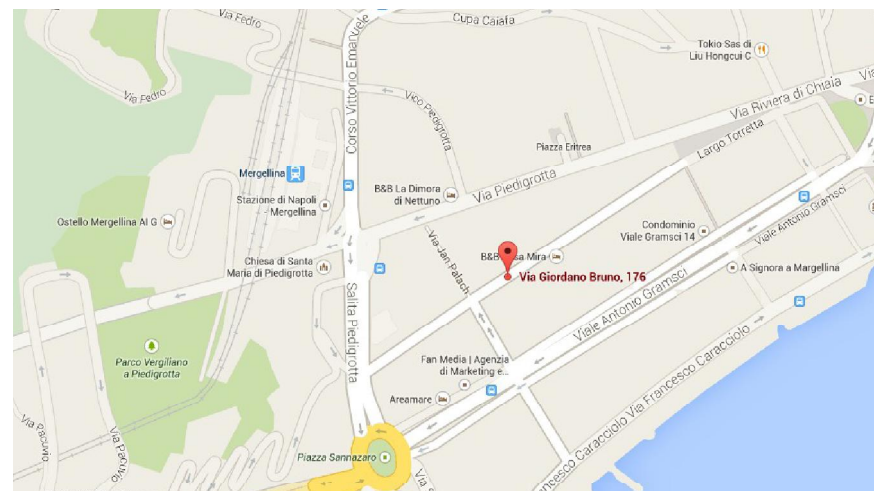
Il marciapiede sul lato mare della sede carrabile della via Giordano Bruno lato mare presenta una larghezza di circa 6 metri ;

Si ipotizzano le seguenti aree vendita:
n.4 stalli mt. 3x3 e n.12 stalli mt. 2 x 0,8
per un'area complessiva di vendita di circa 55 metri quadrati.

Problematiche da risolvere:

- pavimentazione in più punti sconnessa, da ripristinare
- possibili interferenze flusso utenza scuola

Allegati grafici in scala 1:500 e 1:200





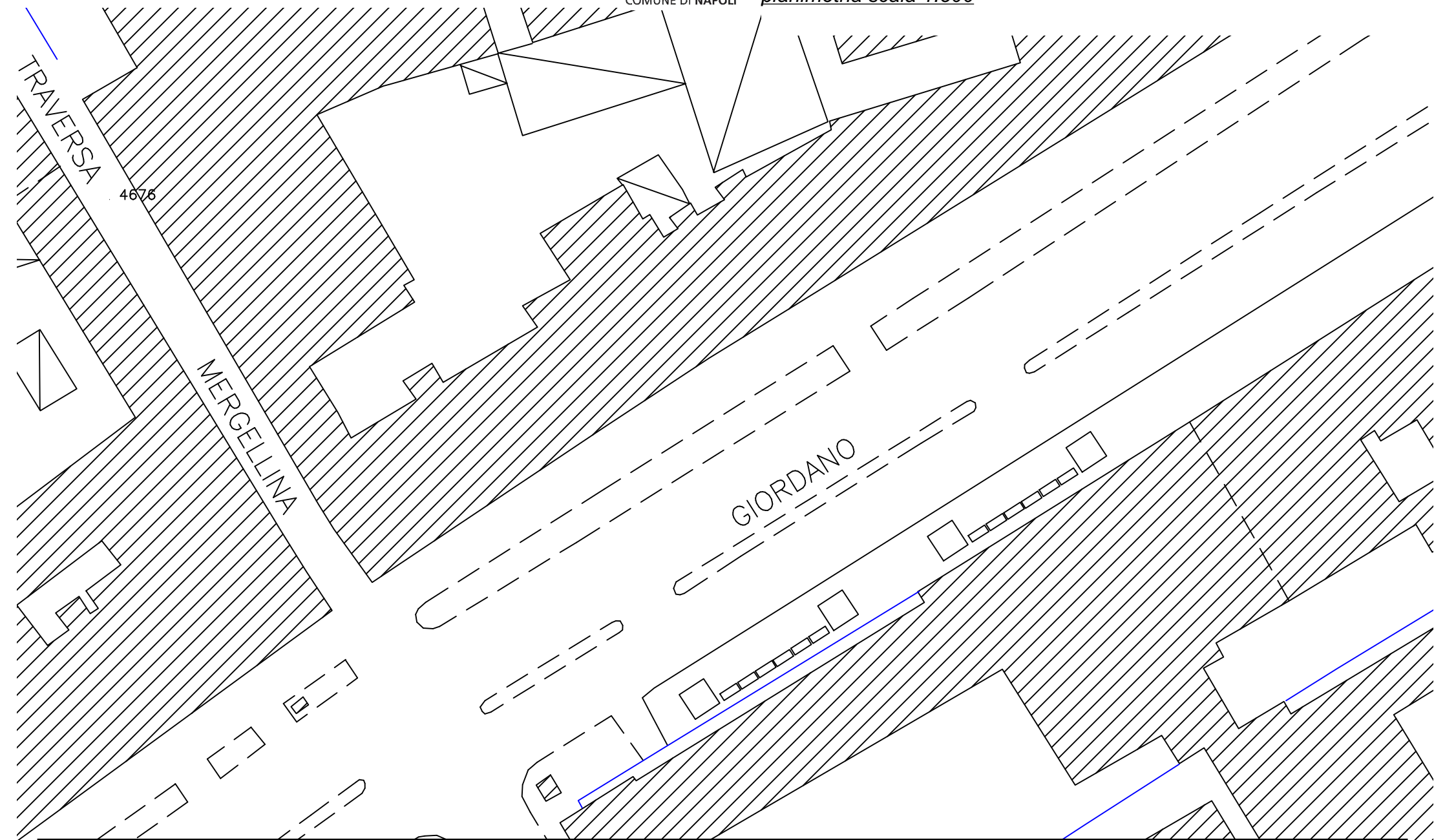
COMUNE DI NAPOLI

Prima Municipalità - Chiaia - San Ferdinando - Posillipo

Studio di fattibilità per localizzazione aree fiere natalizie

Area2: Giordano Bruno

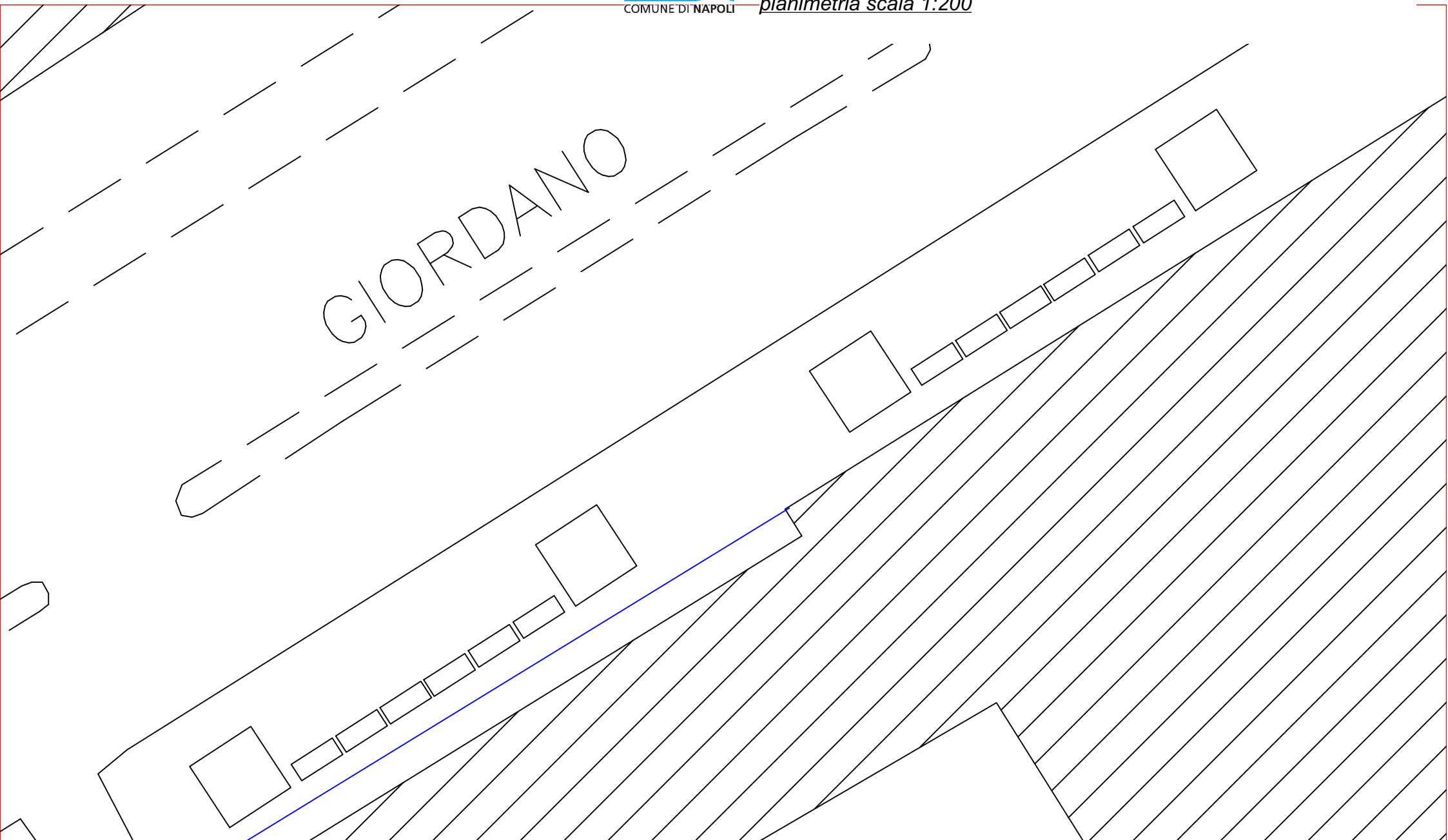
planimetria scala 1:500



S.A.T. Servizio Attività Tecniche della Prima Municipalità -

Piazza S. Maria degli Angeli a Pizzofalcone, 1 · 80132 Napoli · Italia · tel. (+39) 081 7951727 · fax (+39) 081 7951786 municipalita1.attivitatecniche@comune.napoli.it www.comune.napoli.it

- arch. Mauro Forte mauro.forte@comune.napoli.it



Area 3: viale Virgilio

viale Virgilio, Napoli
40.80321, 14.18579

DOVE:

sulla aiuola tra viale Virgilio e l'interviale dx per chi proviene da via Pascoli.



Nel corso del sopralluogo effettuato in data 26/10/2015 è stata individuata quale idonea l'area illustrata (vd. foto in alto a sx) sulla quale è possibile collocare fino ad un massimo di 25 postazioni.

Si ipotizzano le seguenti aree vendita:

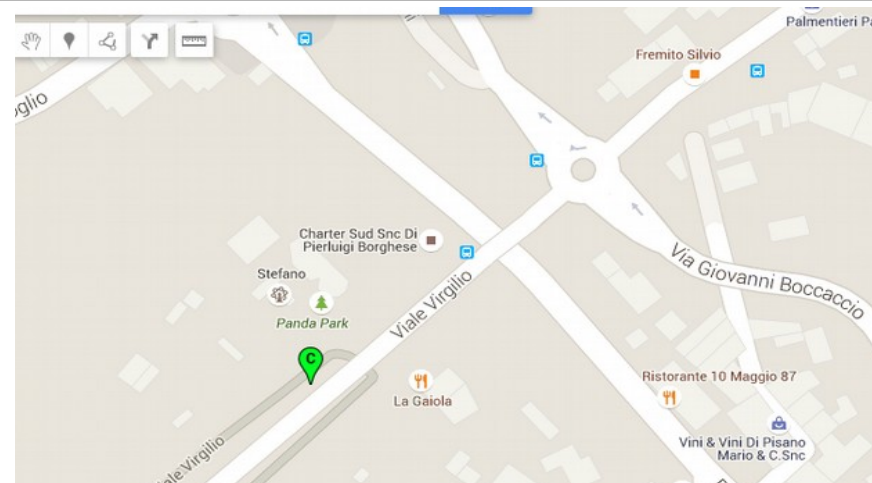
n.15 stalli mt. 2 x 0,8

n.10 stalli mt. 3 x 3

per un'area complessiva di vendita di circa 115 metri quadrati.

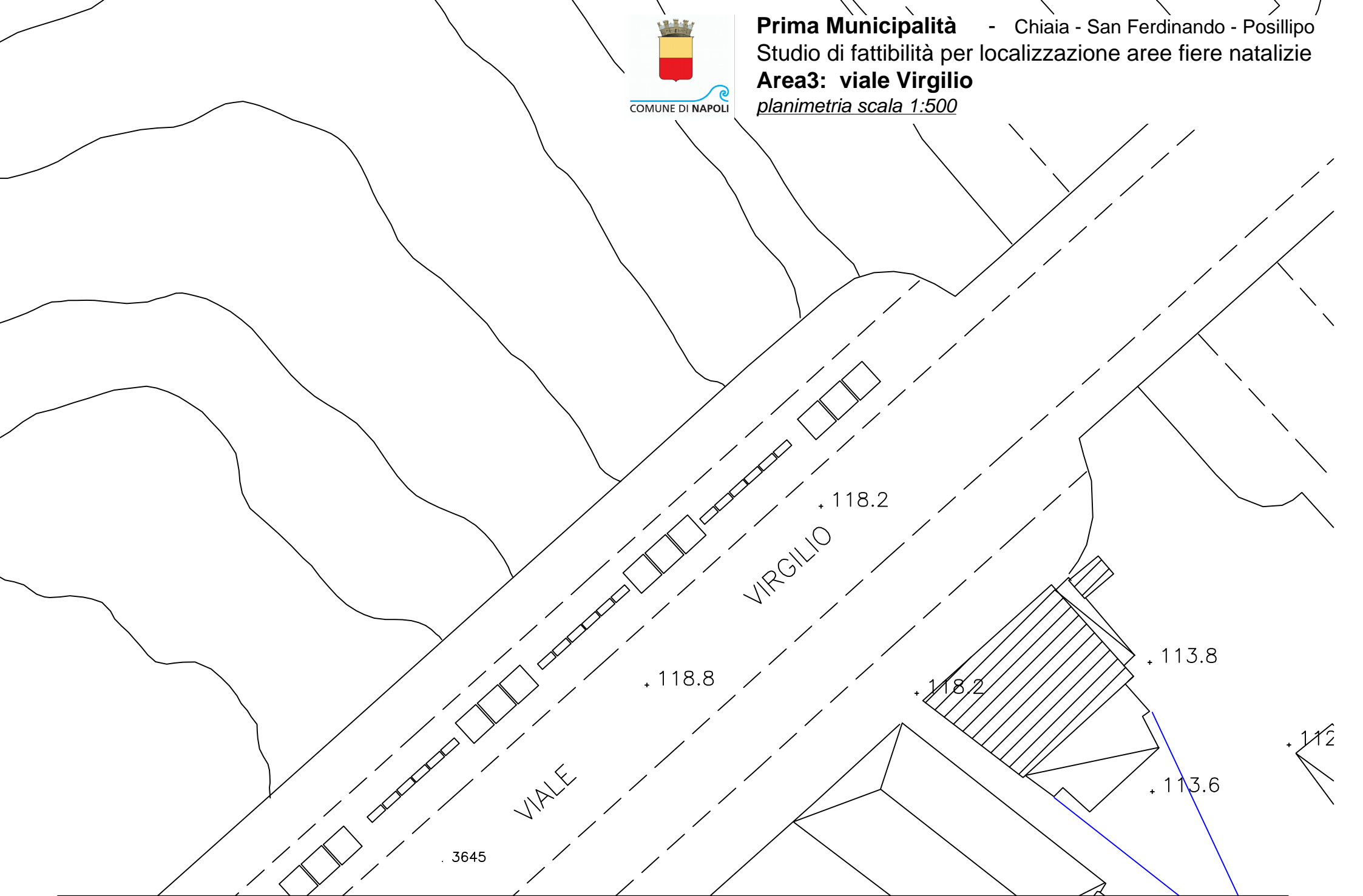
Problematiche da risolvere: pulizia aiuola da richiedere all'Asia e ai giardinieri

Allegati grafici in scala 1:500 e 1:200





Prima Municipalità - Chiaia - San Ferdinando - Posillipo
Studio di fattibilità per localizzazione aree fiere natalizie
Area3: viale Virgilio
planimetria scala 1:500

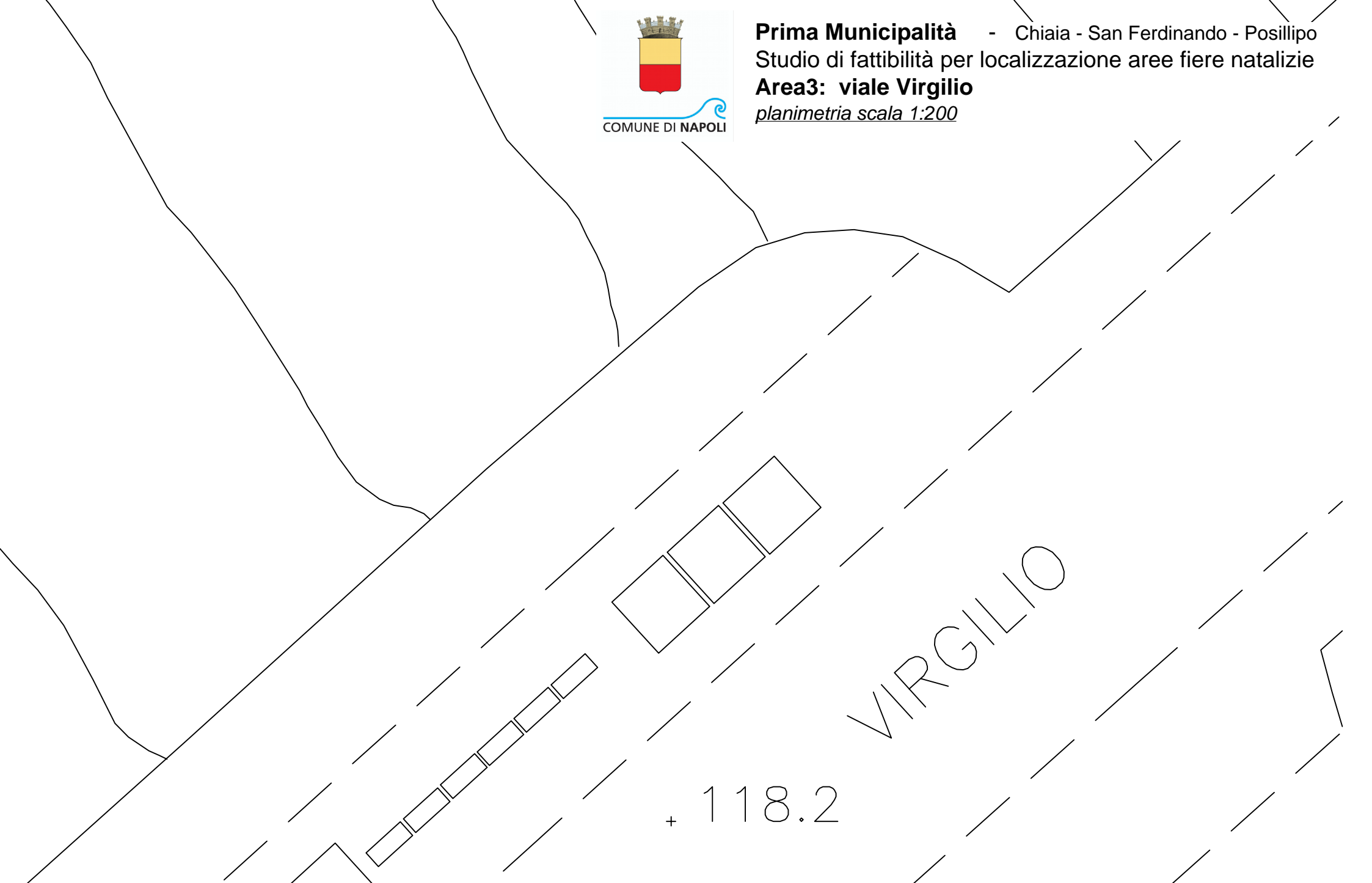


S.A.T. Servizio Attività Tecniche della Prima Municipalità -

Piazza S. Maria degli Angeli a Pizzofalcone, 1 · 80132 Napoli · Italia · tel. (+39) 081 7951727 · fax (+39) 081 7951786 municipalita1.attivitatecniche@comune.napoli.it www.comune.napoli.it
- arch. Mauro Forte mauro.forte@comune.napoli.it



Prima Municipalità - Chiaia - San Ferdinando - Posillipo
Studio di fattibilità per localizzazione aree fiere natalizie
Area3: viale Virgilio
planimetria scala 1:200



Area4: Cesareo Console

via C. Console, 1 Napoli
40.834737, 14.250551

DOVE:

lungo la via Cesareo Console, sul marciapiede lato via Acton fino alla confluenza con via santa Lucia.



La parte pedonale del marciapiede lato mare della via C. Console presenta una larghezza di circa 5,5 metri, calcolati dal bordo marciapiede al filo aiuola; Le aree vendita vanno collocate solo in corrispondenza delle aiuole e non dei varchi verso il belvedere.

Si ipotizzano le seguenti aree vendita:

n.30 stalli mt. 2 x 0,8

per un'area complessiva di vendita di circa 48 metri quadrati.

Problematiche da risolvere:

- interferenze con panchine, pali pubblica illuminazione e cestini dei rifiuti

Allegati grafici in scala 1:500 e 1:200





PIAZZA PLEBISCITO

2428



PALAZZO SALERNO

VIA

VIA



Prima Municipalità - Chiaia - San Ferdinando - Posillipo
Studio di fattibilità per localizzazione aree fiere natalizie
Area4: Cesareo Console
planimetria scala 1.200

